R E Q U E R I M E N T O Nº. 216

SESSÃO ORDINÁRIA DE 24/3/2025

EXCELENTÍSSIMO SENHOR PRESIDENTE DA CÂMARA MUNICIPAL:

O município de Sorocaba é uma das mais extensas das 15 mesorregiões ou Regiões Administrativas (RA) do Estado de São Paulo, como demonstrado nos dados e imagens anexos (fonte: Wikipédia),

Considerando que o município de Botucatu integra a Região Administrativa de Sorocaba e é responsável por uma das microrregiões ou as chamadas Regiões de Governo, **REQUEREMOS**, nos termos da Lei Orgânica do Município e depois de cumpridas as formalidades regimentais, que seja oficiado ao Excelentíssimo Prefeito, **FÁBIO VIEIRA DE SOUZA LEITE,** ao Secretário de Desenvolvimento Econômico, **LUIS FERNANDO NICOLOSI BRAVIM** e ao Deputado Federal **JOÃO CURY NETO**, a possibilidade de envidarem esforços para a criação de uma nova Região Administrativa (RA) no Estado de São Paulo, onde Botucatu seja colocada como cidade líder, comandando uma Região Administrativa formada pelas cidades da Região de Governo de Avaré e Botucatu e outras cidades pertencentes à Região Administrativa de Sorocaba, oferecendo, com essa descentralização, mais possibilidades para que municípios menores e de porte médio de nossa região sejam ouvidos e prestigiados.

Plenário “Ver. Laurindo Ezidoro Jaqueta”, 24 de março de 2025.

Vereador Autor **LELO PAGANI**
PSDB

LAP

DOCUMENTO ASSINADO DIGITALMENTE - 00KD-APNS-B24N-RSX6 - Para validação acessar: https://camarabotucatu.sp.gov.br/consulta/documentos/autenticar

[Parte integrante do Requerimento n° 216/2025]

Regiões administrativas e metropolitanas

Desde 1970, por sucessivas leis estaduais, foram criadas e alteradas regiões administrativas e regiões de governo, estabelecidas com o objetivo de centralizar a atividades das secretarias estaduais. Seus limites nem sempre coincidem com os das mesorregiões e microrregiões de São Paulo.[124] As quinze regiões administrativas do estado são: Região Metropolitana de São Paulo, Registro, Baixada Santista, São José dos Campos, que inclui as sub-regiões de São José dos Campos, Taubaté, Guaratinguetá, Cruzeiro e Caraguatatuba, Sorocaba (inclui as sub-regiões de Itapetininga, Itapeva, Avaré e Botucatu), Campinas (inclui a Região Metropolitana de Campinas, e as sub-regiões administrativas de Jundiaí, Bragança Paulista, Piracicaba, Limeira, Rio Claro e São João da Boa Vista), Ribeirão Preto, Bauru (inclui Jaú e Lins), São José do Rio Preto (inclui Catanduva, Votuporanga, Fernandópolis e Jales), Araçatuba (inclui Andradina), Presidente Prudente (inclui Adamantina e Dracena), Marília (inclui Tupã, Ourinhos e Assis), Central (constituída pelas sub-regiões de Araraquara e São Carlos), Barretos e Franca (inclui São Joaquim da Barra).[125]

Uma região metropolitana ou área metropolitana é um grande centro populacional, que consiste em uma (ou, às vezes, duas ou até mais) grande cidade central (uma metrópole), e sua zona adjacente de influência. Geralmente, regiões metropolitanas formam aglomerações urbanas, uma grande área urbanizada formada pela cidade núcleo e cidades adjacentes, formando uma conurbação, a qual faz com que as cidades percam seus limites físicos entre si, formando uma imensa metrópole, que na qual o centro está localizado na cidade central, normalmente aquela que dá nome à região metropolitana. Oficialmente, existem quatro regiões metropolitanas no estado de São Paulo: São Paulo, Campinas, Baixada Santista e Vale do Paraíba e Litoral Norte.[125] [126]

Regiões administrativas (15)

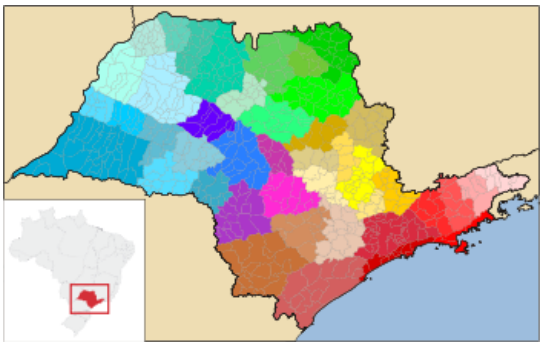

Regiões de governo (42)

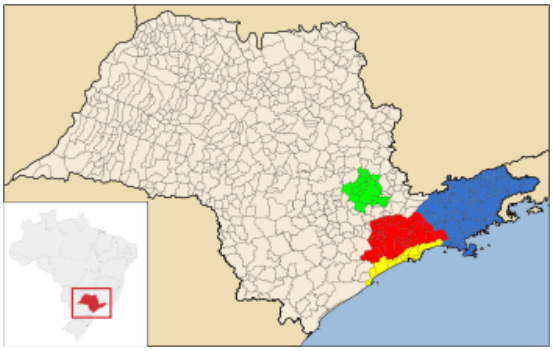

Regiões metropolitanas (4)

DOCUMENTO ASSINADO DIGITALMENTE - 00KD-APNS-B24N-RSX6 - Para validação acessar: https://camarabotucatu.sp.gov.br/consulta/documentos/autenticar

[Parte integrante do Requerimento n° 216/2025]

Mesorregiões, microrregiões e municípios.

Uma mesorregião é uma subdivisão dos estados brasileiros que congrega diversos municípios de uma área geográfica com similaridades econômicas e sociais. Foi criada pelo IBGE e é utilizada para fins estatísticos e não constitui, portanto, uma entidade política ou administrativa. Oficialmente, as quinze mesorregiões do estado são: Araçatuba, Araraquara (Central), Assis, Bauru, Campinas, Itapetininga, Litoral Sul Paulista, Macro Metropolitana Paulista, Marília, Metropolitana de São Paulo, Piracicaba, Presidente Prudente, Ribeirão Preto, São José do Rio Preto e Vale do Paraíba Paulista.[127]

Já uma microrregião é, de acordo com a Constituição brasileira de 1988, um agrupamento de municípios limítrofes, com a finalidade é integrar a organização, o planejamento e a execução de funções públicas de interesse comum, definidas por lei complementar estadual. São Paulo é dividido em 63 microrregiões. São elas: Adamantina, Amparo, Andradina, Araçatuba, Araraquara, Assis, Auriflama, Avaré, Bananal, Barretos, Batatais, Bauru, Birigui, Botucatu, Bragança Paulista, Campinas, Capão Bonito, Campos do Jordão, Caraguatatuba, Catanduva, Dracena, Fernandópolis, Franca, Franco da Rocha, Guaratinguetá, Guarulhos, Itanhaém, Itapecerica da Serra, Itapetininga, Itapeva, Ituverava, Jaboticabal, Jales, Jaú, Jundiaí, Limeira, Lins, Marília, Mogi das Cruzes, Mogi-Mirim, Nhandeara, Novo Horizonte, Osasco, Ourinhos, Paraibuna e Paraitinga, Piedade, Piracicaba, Pirassununga, Presidente Prudente, Registro, Ribeirão Preto, Rio Claro, Santos, São Carlos, São João da Boa Vista, São Joaquim da Barra, São José dos Campos, São José do Rio Preto, São Paulo, Sorocaba, Tatuí, Tupã e Votuporanga.[128] Ao todo, São Paulo é dividido em 645 municípios.

Mesorregiões (15)

Municípios (645)

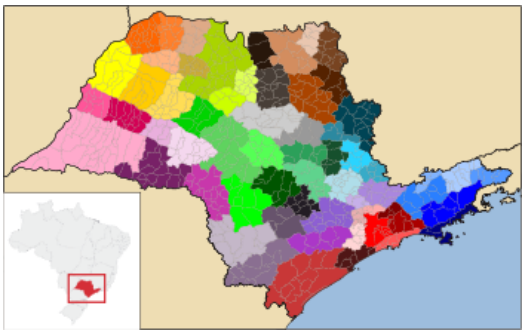

DOCUMENTO ASSINADO DIGITALMENTE - 00KD-APNS-B24N-RSX6 - Para validação acessar: https://camarabotucatu.sp.gov.br/consulta/documentos/autenticar

CÂMARA MUNICIPAL DE BOTUCATU

Assinaturas Digitais

O documento acima foi proposto para assinatura digital na Câmara Municipal de Botucatu. Para verificar as assinaturas, clique no link: https://camarabotucatu.sp.gov.br/consulta/documentos/autenticar?chave=00KDAPNSB24NRSX6, ou vá até o site https://camarabotucatu.sp.gov.br/consulta/documentos/autenticar e utilize o código abaixo para verificar se este documento é válido:

Código para verificação: 00KD-APNS-B24N-RSX6

LUIZ AURELIO PAGANI
Vereador - 2º Secretário
Assinado em 24/03/2025, às 15:12:22

WELINTON RODRIGO DE SOUZA
Vereador
Assinado em 25/03/2025, às 09:16:13

NUNO AUGUSTO PEREIRA GARCIA
Vereador
Assinado em 25/03/2025, às 09:23:11

ABELARDO WANDERLINO DA COSTA NETO
Vereador
Assinado em 25/03/2025, às 09:36:13

ANTONIO CARLOS VAZ DE ALMEIDA
Vereador - Presidente
Assinado em 25/03/2025, às 10:31:54

JOSE FERNANDES DE OLIVEIRA JUNIOR
Vereador
Assinado em 25/03/2025, às 10:43:39

ANTONIO VALMIR PEREIRA DOS REIS
Vereador
Assinado em 25/03/2025, às 10:52:06

THIAGO ALVES PADOVAN
Vereador
Assinado em 25/03/2025, às 11:09:55

ANTONIO MARIO DE PAULA FERREIRA IELO
Vereador
Assinado em 25/03/2025, às 13:02:45

DOCUMENTO ASSINADO DIGITALMENTE - 00KD-APNS-B24N-RSX6 - Para validação acessar: https://camarabotucatu.sp.gov.br/consulta/documentos/autenticar

Câmara Municipal de Botucatu, 24 de março de 2025